

Radverkehrsnetz / Schulwege

- Radverkehrsnetz Herzogenaurach
- Geplane Rad Schnellverbindung (RSV)
- Pendlerroute (P)
- Basisroute (B)
- Verdichtungsroute (V)
- Sonstige Verbindungen
- Schulen in Herzogenaurach

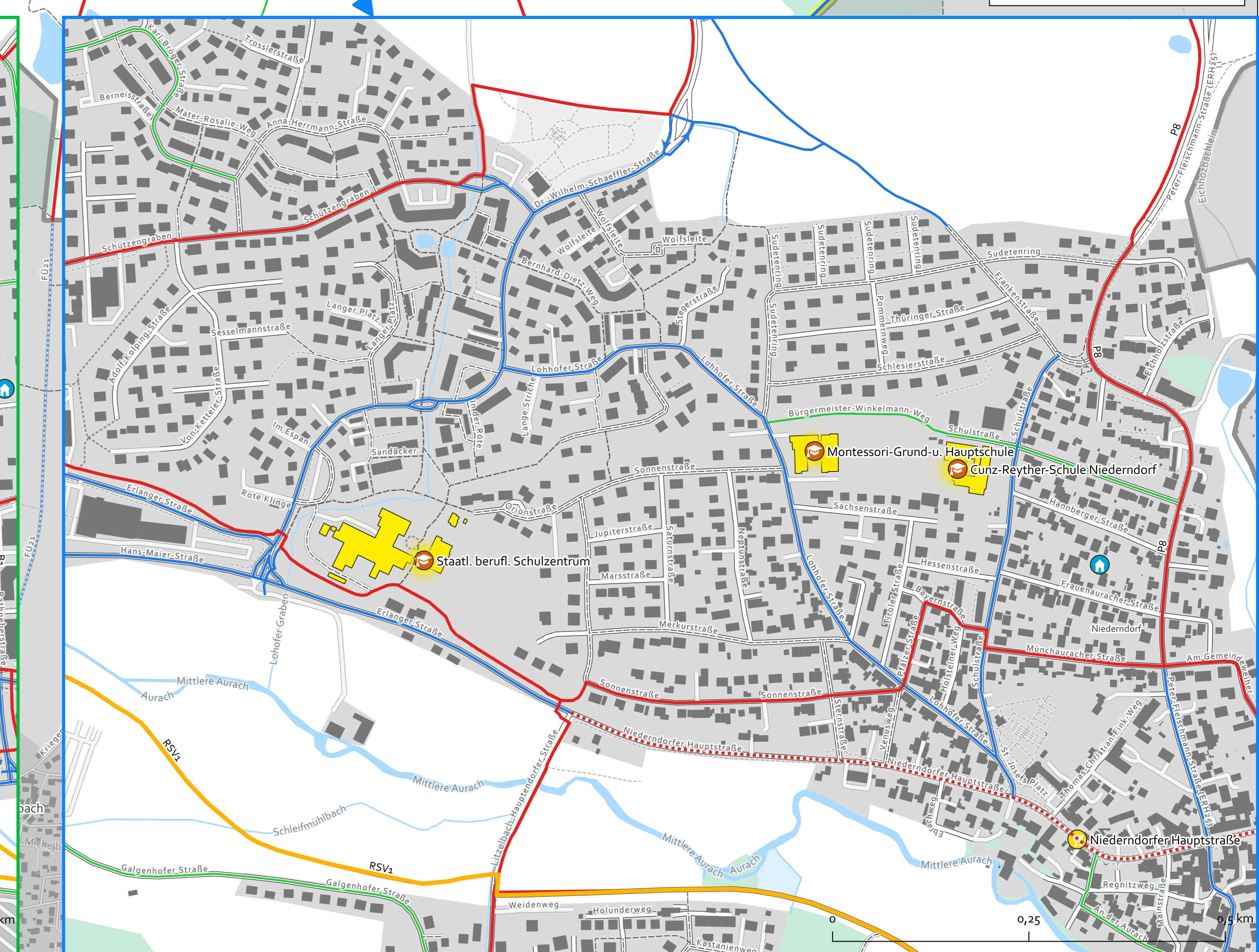
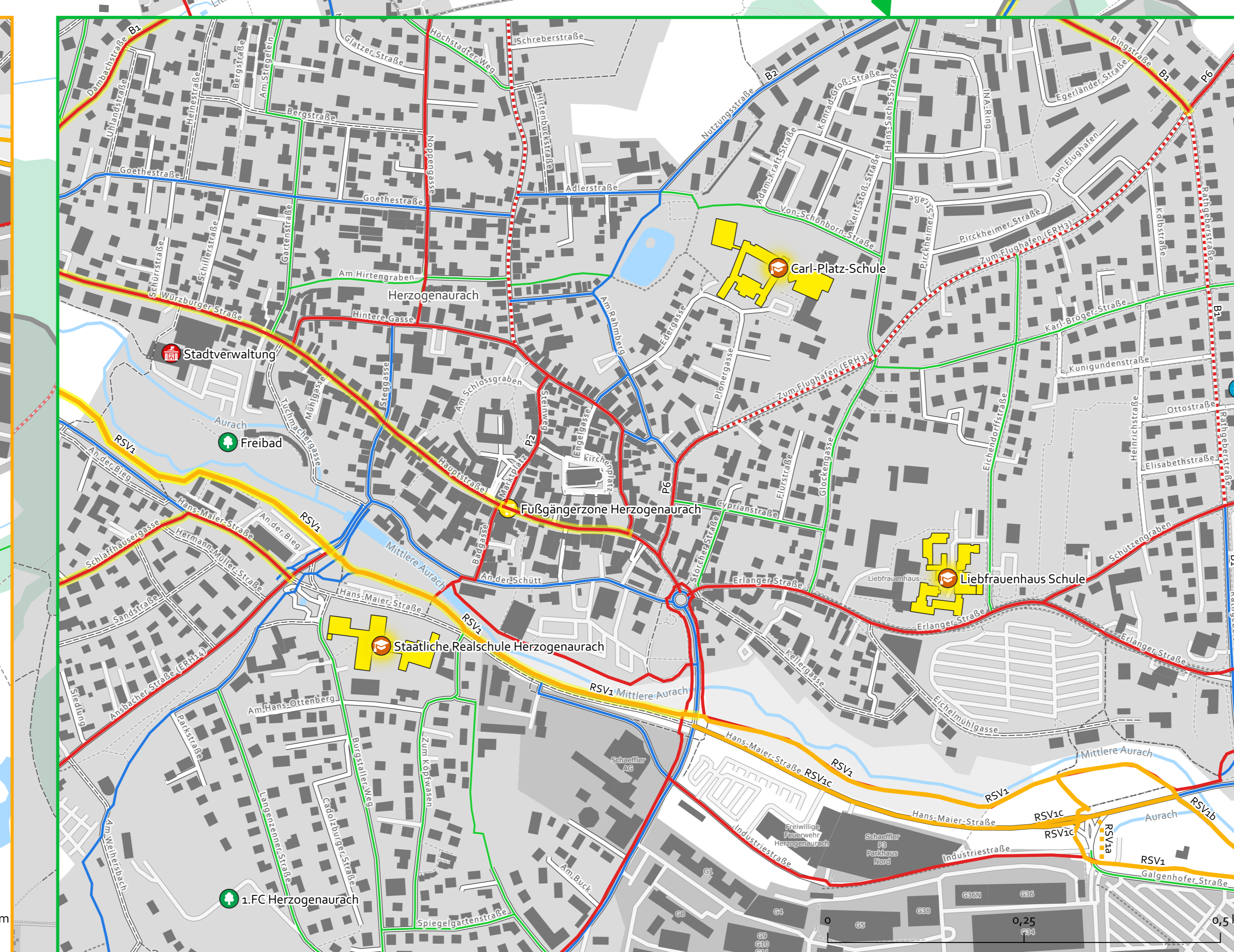
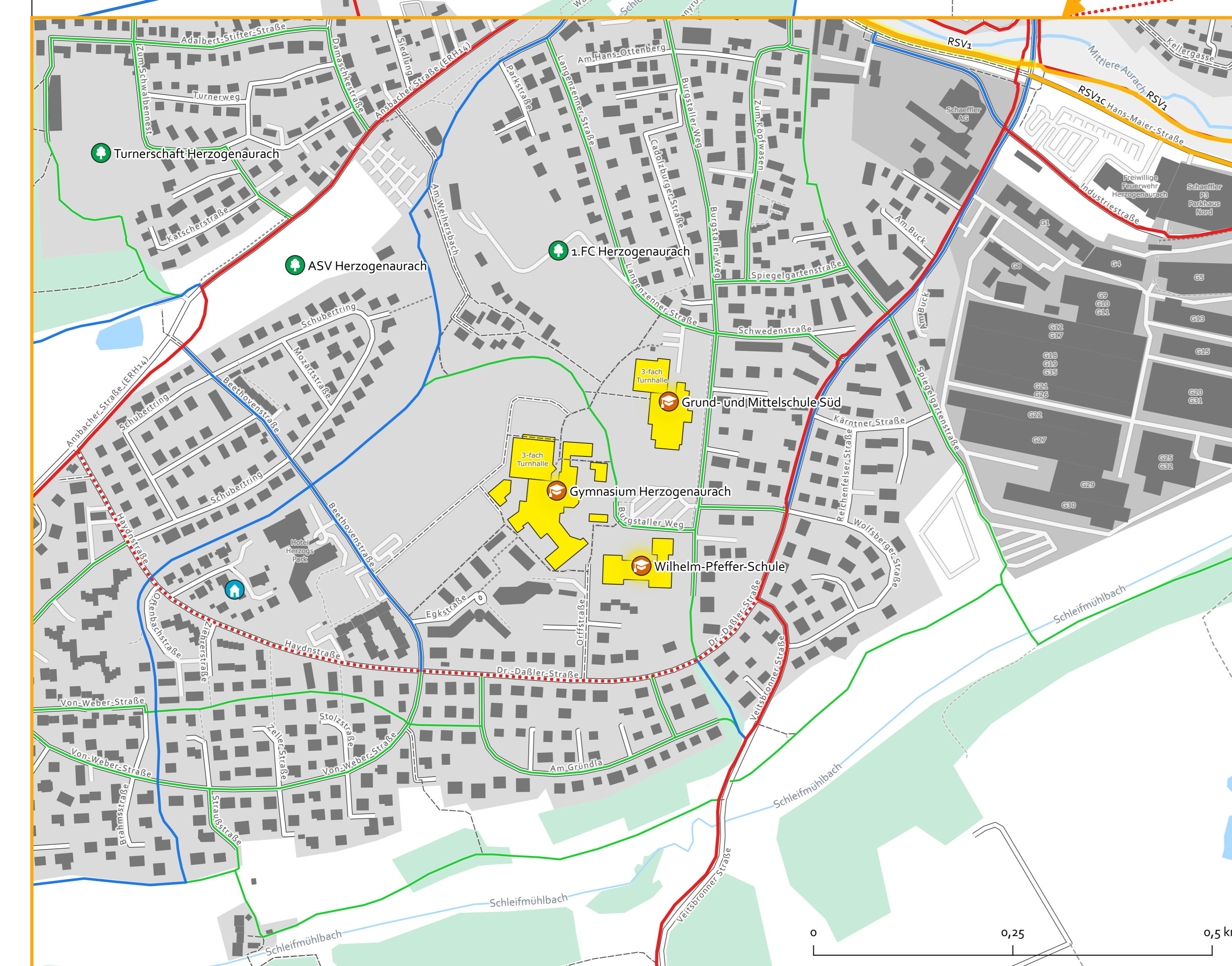
Zielorte Herzogenaurach

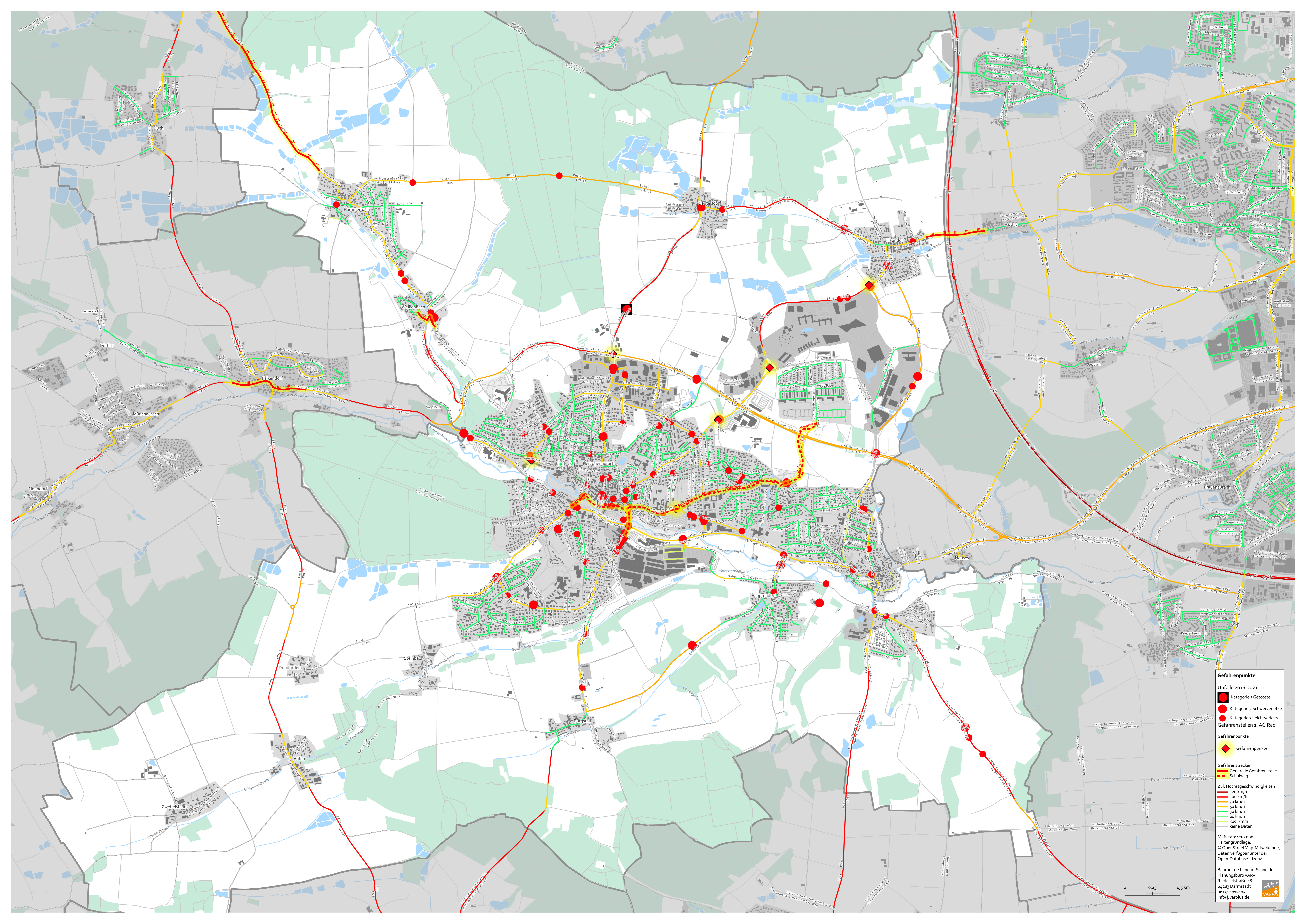
- Schule
- Schulgebäude
- Weitere Zielorte in Herzogenaurach
- Einkaufen
- Freizeit
- Öffentliche Einrichtungen

Maßstab: 1:7.500 (Übersicht) 1:14.000 (Detail)

Kartengrundlage:
 © OpenStreetMap-Mitwirkende,
 Daten verfügbar unter der
 Open-Database-Lizenz

Bearbeiter: Lennart Schneider
 Planungsbüro VARR
 Riedeselstraße 28
 64283 Darmstadt
 06151 103105
 info@varrplus.de





Gefahrenpunkte
 Unfälle 2016-2021

- Kategorie 1 Getötete
- Kategorie 2 Schwerverletzte
- Kategorie 3 Leichtverletzte
- Gefahrenstellen 1. AG Rad

Gefahrenpunkte
 ◆ Gefahrenpunkte

Gefahrenstrecken
 ■ Generelle Gefahrenstelle
 ■ Schulweg

Zul. Höchstgeschwindigkeiten
 ■ 120 km/h
 ■ 100 km/h
 ■ 70 km/h
 ■ 50 km/h
 ■ 30 km/h
 ■ 20 km/h
 ■ <10 km/h
 ■ keine Daten

Maßstab: 1:10.000
 Kartengrundlage:
 © OpenStreetMap-Mitwirkende,
 Daten verfügbar unter der
 Open-Database-Lizenz

Bearbeiter: Lennart Schneider
 Planungsbüro VAR
 Riedeselsstraße 48
 64283 Darmstadt
 06451 1019105
 info@varplus.de

