

**Radverkehrs-konzept Herzogenaurach**  
 Karte 2  
 Maßnahmenübersicht  
 Gesamtes Gemeindegebiet  
 04.06.2024

**Klassifiziertes Radverkehrsnetz**

- Radstreckverbindung
- Radstreckverbindung Ergänzung
- Lückenschluss
- Pendlerroute
- Lückenschluss
- Basisroute
- Lückenschluss
- Verstärkungsnetz
- Lückenschluss
- Vision


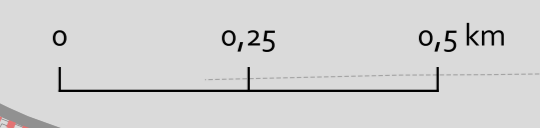
**Maßnahmen**

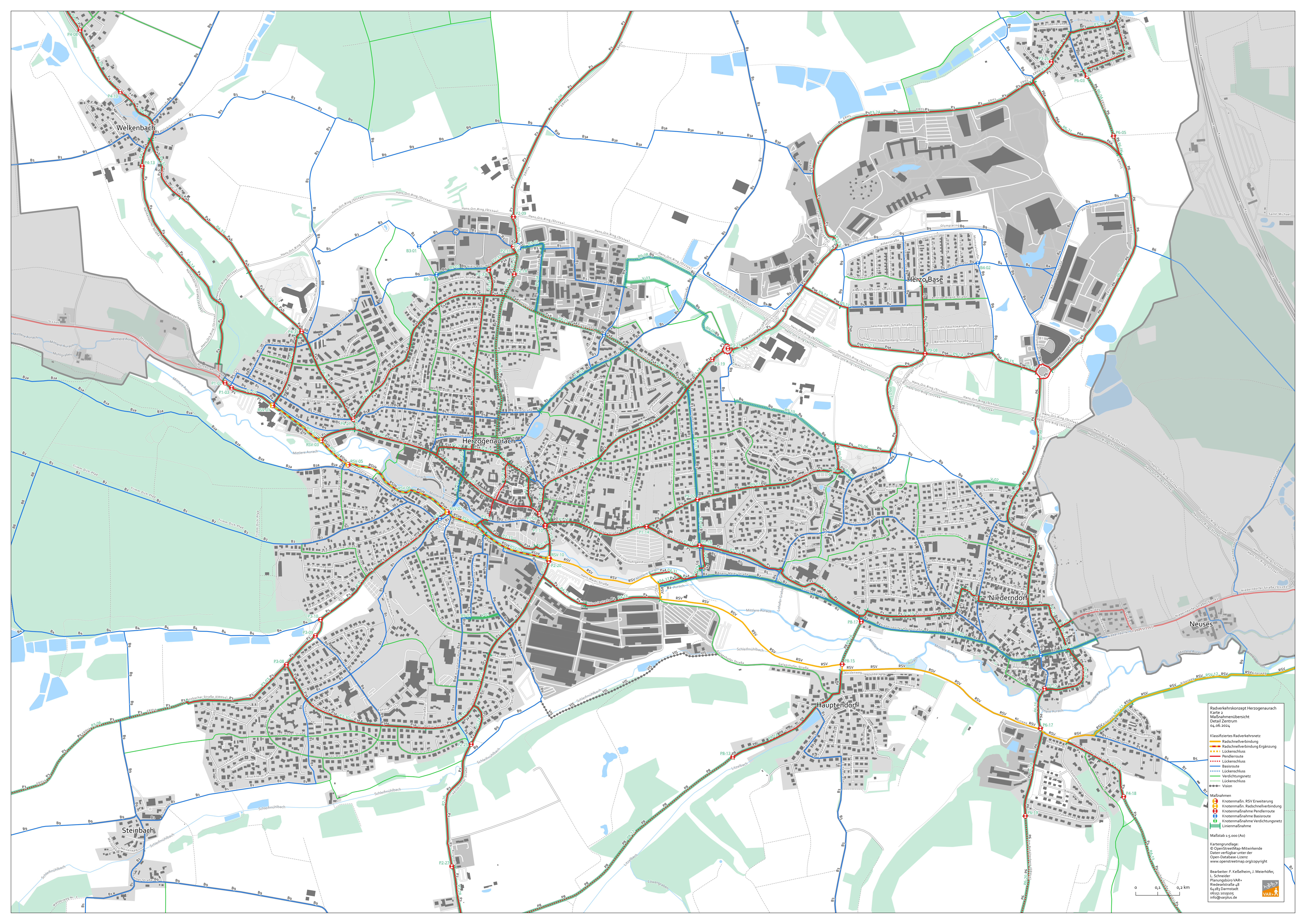
- Knotenmaßn. RSV Erweiterung
- Knotenmaßn. Radstreckverbindung
- Knotenmaßnahme Pendlerroute
- Knotenmaßnahme Basisroute
- Knotenmaßnahme Verdichtungsnetz
- Linienmaßnahme

Maßstab 1:100.000 (A0)

Kartengrundlage:  
 © OpenStreetMap-Mitwirkende  
 Daten verfügbar unter der  
 Open-Database-Lizenz  
 www.openstreetmap.org/copyright

Bearbeiter: F. Kellelheim, J. Meierhofer,  
 L. Schneider  
 Planungsbüro VAR-  
 Riedelsstraße 48  
 44189 Darmstadt  
 06151 1039105  
 info@varplus.de



Radverkehrskonzept Herzogenaurach  
 Karte 2  
 Maßnahmenübersicht  
 Detail Zentrum  
 04.06.2024

**Klassifiziertes Radverkehrsnetz**  
 Radverkehrsnetz  
 Radverkehrsnetz Ergänzung  
 Lückenschluss  
 Pendlerroute  
 Lückenschluss  
 Basisroute  
 Lückenschluss  
 Verdrichtungsnetz  
 Lückenschluss  
 Vision

**Maßnahmen**  
 Knotenmaßn. RSV Erweiterung  
 Knotenmaßn. Radverkehrsnetz  
 Knotenmaßnahme Pendlerroute  
 Knotenmaßnahme Basisroute  
 Knotenmaßnahme Verdrichtungsnetz  
 Linienmaßnahme

Maßstab 1:5.000 (A0)

Kartengrundlage:  
 © OpenStreetMap-Mitwirkende  
 Daten verfügbar unter der  
 Open-Data-Lizenz  
 www.openstreetmap.org/copyright

Bearbeiter: F. Kelleheim, J. Meierhöfer,  
 L. Schneider  
 Planungsbüro VAR-  
 Riedelsstraße 48  
 64549 Darmstadt  
 06151 103905  
 info@varplus.de

